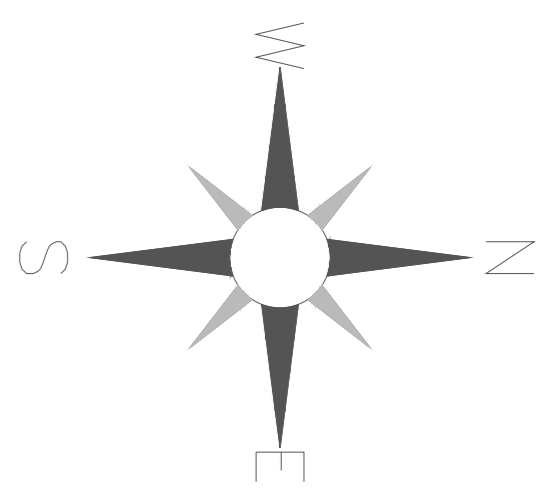


рн. Лесозорск масштаб 1:2000



2

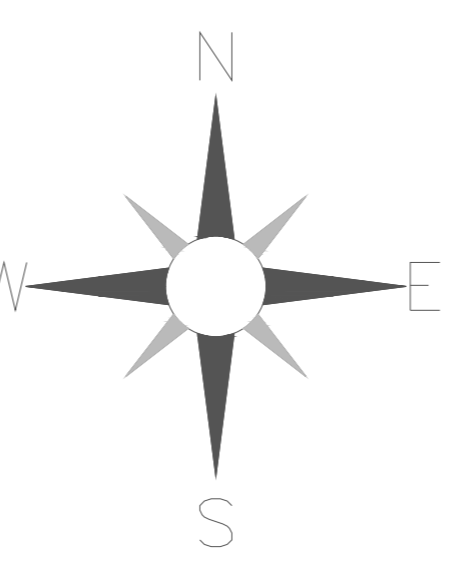
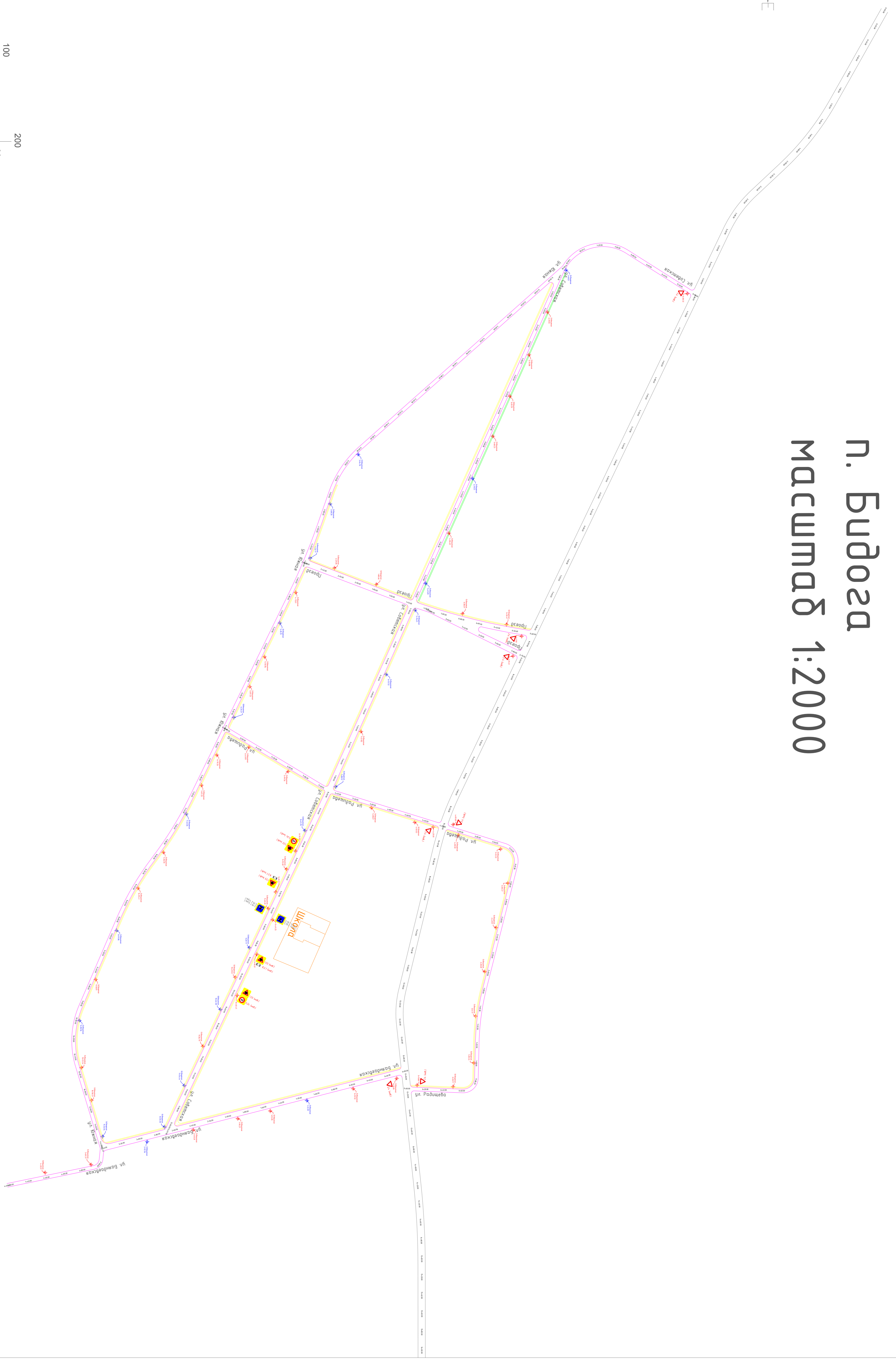
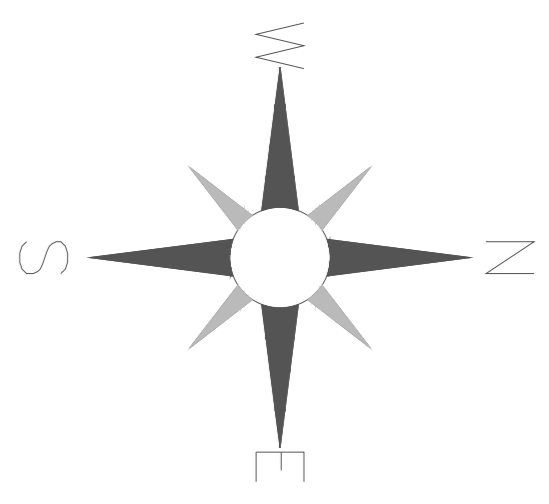
0 100 200
Метра




- Примечание:**
- Линии существующей трассы
 - Линии проектируемой трассы
 - Линии существующих трасс с изменением ширины проезжей части
 - Линии существующих трасс с изменением ширины тротуара
 - Линии существующих трасс с изменением ширины бордюра
 - Линии существующих трасс с изменением ширины обочины
 - Линии существующих трасс с изменением ширины газона
 - Линии существующих трасс с изменением ширины тротуара
 - Линии существующих трасс с изменением ширины бордюра
 - Линии существующих трасс с изменением ширины обочины
 - Линии существующих трасс с изменением ширины газона
- 1:10000
2:10000
3:10000
4:10000
5:10000
6:10000
7:10000
8:10000
9:10000
10:10000
- Знаки и разметка:**
- Знаки и разметка по ГОСТ Р 57671-2017
 - Знаки и разметка по ГОСТ Р 57672-2017

АСС

п. Бүдөзә
масштаб 1:2000



с. Баянда
масштаб 1:2000



- Примечание:
- Красная линия - граница территории
 - Зеленая линия - граница участка
 - Синяя линия - граница участка
 - Желтая линия - граница участка
 - Оранжевая линия - граница участка
 - Коричневая линия - граница участка
 - Синий ромб - граница участка
 - Желтый ромб - граница участка
 - Коричневый ромб - граница участка

